



ОБЩИНА "МАРИЦА" – ОБЛАСТ ПЛОВДИВ
Пловдив, бул. "Марица" 57А

тел.: 032/907 800

факс: 032/951 934

e-mail: obshtina@maritsa.org

web: www.maritsa.org

ОБЯВЛЕНИЕ


На основание чл. 101 от Закона за собствеността, чл. 25, ал.1, във връзка с чл. 21, ал. 1 от ЗОС, в съответствие с влязло в сила Решение № 357, взето с протокол № 13 от 16.12.2014 год. на Общински съвет „Марица“ при Община „Марица“, с който е одобрен ПУП – Парцеларен план на обект: „Пътно кръстовище на път II-64 /Карлово-Баня-Долна Махала-Труд-п.в.,Труд“-Пловдив/ при км 48+728 и път III-606 /Голям Чардак-Малък Чардак-Строево (Труд-Пловдив)/ и с оглед реализирането на горепосочения обект, с който се предвижда изграждане на обект – публична общинска собственост, трайно предназначение на територията: „Територия на транспорта“, начин на трайно ползване: „За кръстовище“, кметът на Община „Марица“ уведомява собствениците за предстоящо принудително отчуждаване на следния недвижим имот, който съгласно гореописания ПУП – Парцеларен план е с предназначение „За кръстовище“, а именно:

1. Част от поземлен имот № 73242.66.19 с проектен идентификатор № 73242.66.29, с площ от 397 кв.м., местност „Герена“, трайно предназначение на територията: „Земеделска“, начин на трайно ползване: „За друг вид производствен, складов обект“ по кадастралната карта и кадастралните регистри на с. Труд, област Пловдив, одобрени със Заповед № РД-18-76/20.11.2007 г. на Изпълнителния директор на АГКК-София, съседни на част от поземлен имот № 73242.66.19 с проектен идентификатор № 73242.66.29: ПИ № 73242.63.32, ПИ № 73242.66.23, ПИ № 73242.66.30. Равностойното паричното обезщетение е определено в съответствие разпоредбите на чл. 22 от ЗОС и §1 от ДР на ЗОС, съгласно оценка, изготвена от независим оценител за поземления имот в размер на 11 910 лв. (единадесет хиляди деветстотин и десет лева) с ДДС.

Собственик на описаният имот в т. 1 е Данаил Димитров Димитров.

ДИМИТЪР ИВАНОВ

Кмет на Община „Марица“



Съгласувал:

Лилия Пенева, Началник отдел АПИО

Изготвил:

Десислава Клинканова, Директор на дирекция ОС



ОБЩИНА "МАРИЦА" – ОБЛАСТ ПЛОВДИВ

Пловдив, бул. "Марица" 57А

тел.: 032/907 800

факс: 032/951 934

e-mail: obshtina@maritsa.org

web: www.maritsa.org

ОБЯВЛЕНИЕ

На основание чл. 101 от Закона за собствеността, чл. 25, ал.1, във връзка с чл. 21, ал. 1 от ЗОС, в съответствие с влязло в сила Решение № 357, взето с протокол № 13 от 16.12.2014 год. на Общински съвет „Марица“ при Община „Марица“, с който е одобрен ПУП – Парцеларен план на обект: „Пътно кръстовище на път II-64 /Карлово-Баня-Долна Махала-Труд-п.в., Труд“-Пловдив/ при км 48+728 и път III-606 /Голям Чардак-Малък Чардак-Строево (Труд-Пловдив)/ и с оглед реализирането на горепосочения обект, с който се предвижда изграждане на обект – публична общинска собственост, трайно предназначение на територията: „Територия на транспорта“, начин на трайно ползване: „За кръстовище“, кметът на Община „Марица“ уведомява собствениците за предстоящо принудително отчуждаване на следните недвижими имоти, които съгласно гореописания ПУП – Парцеларен план са с предназначение „За кръстовище“, а именно:

1. Част от поземлен имот № 73242.63.63 с проектен идентификатор № 73242.63.96, с площ от 165 кв. м., местност „Герена“, трайно предназначение на територията: „Земеделска“, начин на трайно ползване: „За автогараж“ по кадастралната карта и кадастралните регистри на с. Труд, област Пловдив, одобрени със Заповед № КД-14-16-860/30.06.2011 г. на Началника на СГКК-Пловдив, съседни на част от поземлен имот № 73242.63.63 с проектен идентификатор № 73242.63.96: ПИ № 73242.63.95, ПИ № 73242.63.64. Равностойното паричното обезщетение е определено в съответствие разпоредбите на чл. 22 от ЗОС и §1 от ДР на ЗОС, съгласно оценка, изготвена от независим оценител за поземления имот в размер на 4950 лв. (четири хиляди деветстотин и петдесет лева) с ДДС.

2 Част от поземлен имот № 73242.63.64 с проектен идентификатор № 73242.63.97, с площ от 282 кв. м., местност „Герена“, трайно предназначение на територията: „Земеделска“, начин на трайно ползване: „За друг поземлен имот за движение и транспорт“ по кадастралната карта и кадастралните регистри на с. Труд, област Пловдив, одобрени със Заповед № КД-14-16- 860/30.06.2011 г. на Началника на СГКК-Пловдив, съседни на част от поземлен имот № 73242.63.64 с проектен идентификатор № 73242.63.97: ПИ № 73242.63.63, ПИ № 73242.63.98, ПИ № 73242.63.32, ПИ № 73242.614.7, ПИ № 73242.63.16. Равностойното паричното обезщетение е определено в съответствие разпоредбите на чл. 22 от ЗОС и §1 от ДР на ЗОС, съгласно оценка, изготвена от независим оценител за поземления имот в размер на 8460 лв. (осем хиляди четиристотин и шестдесет лева) с ДДС.

Собственик на описаните имоти в т.1 и т.2 е Димитър Миленков Миленков.

ДИМИТЪР ИВАНОВ

Кмет на Община „Марица“

Съгласувал:


Лилия Пенев

Изготвил:

Десислава Клева

.....к отдел АПИО

.....ва, Директор на дирекция ОС





ОБЩИНА "МАРИЦА" – ОБЛАСТ ПЛОВДИВ
Пловдив, бул. "Марица" 57А

тел.: 032/907 800

факс: 032/951 934

web: www.maritsa.org

e-mail: obshtina@maritsa.org

ОБЯВЛЕНИЕ


На основание чл. 101 от Закона за собствеността, чл. 25, ал.1, във връзка с чл. 21, ал. 1 от ЗОС, в съответствие с влязло в сила Решение № 357, взето с протокол № 13 от 16.12.2014 год. на Общински съвет „Марица“ при Община „Марица“, с който е одобрен ПУП – Парцеларен план на обект: „Пътно кръстовище на път II-64 /Карлово-Баня-Долна Махала-Труд-п.в., Труд-Пловдив/ при км 48+728 и път III-606 /Голям Чардак-Малък Чардак-Строево (Труд-Пловдив)/ и с оглед реализирането на горепосочения обект, с който се предвижда изграждане на обект – публична общинска собственост, трайно предназначение на територията: „Територия на транспорта“, начин на трайно ползване: „За кръстовище“, кметът на Община „Марица“ уведомява собствениците за предстоящо принудително отчуждаване на следния недвижим имот, който съгласно горепосочения ПУП – Парцеларен план е с предназначение „За кръстовище“, а именно:

1. Част от поземлен имот № 73242.63.16 с проектен идентификатор № 73242.63.94, с площ от 60 кв.м., местност „Герена“, трайно предназначение на територията: „Земеделска“, начин на трайно ползване: „За ремонт и поддържане на транспортни средства“ по кадастралната карта и кадастралните регистри на с. Труд, област Пловдив, одобрени със Заповед № РД-18-76/20.11.2007 г. на Изпълнителния директор на АГКК-София, съседни на част от поземлен имот № 73242.63.16 с проектен идентификатор № 73242.63.94: ПИ № 73242.63.93, ПИ № 73242.63.64, ПИ № 73242.63.34. Равностойното паричното обезщетение е определено в съответствие с разпоредбите на чл. 22 от ЗОС и §1 от ДР на ЗОС, съгласно оценка, изготвена от независим оценител за поземления имот в размер на 1 800 лв. (хиляда и осемстотин лева) с ДДС.

Собственик на описаният имот в т. 1 е Рангел Петков Клинков.

ДИМИТЪР ИВАНОВ

Кмет на Община „Марица“



Съгласувал:

Лилия Пенева, Началник отдел АПИО

Изготвил:

Десислава Клинканова, Директор на дирекция ОС



ОБЩИНА "МАРИЦА" – ОБЛАСТ ПЛОВДИВ
Пловдив, бул. "Марица" 57А
тел.: 032/ 907 800
факс: 032/ 951 934
e-mail: obshtina@maritsa.org
web: www.maritsa.org

ОБЯВЛЕНИЕ

На основание чл. 101 от Закона за собствеността, чл. 25, ал.1, във връзка с чл. 21, ал. 1 от ЗОС, в съответствие с влязло в сила Решение № 357, взето с протокол № 13 от 16.12.2014 год. на Общински съвет „Марица“ при Община „Марица“, с който е одобрен ПУП – Парцеларен план на обект: „Пътно кръстовище на път II-64 /Карлово-Баня-Долна Махала-Труд-п.в.,Труд“-Пловдив/ при км 48+728 и път III-606 /Голям Чардак-Малък Чардак-Строево (Труд-Пловдив)/ и с оглед реализирането на горепосочения обект, с който се предвижда изграждане на обект – публична общинска собственост, трайно предназначение на територията: „Територия на транспорта“, начин на трайно ползване: „За кръстовище“, кметът на Община „Марица“ уведомява собствениците за предстоящо принудително отчуждаване на следните недвижими имоти, които съгласно гореописания ПУП – Парцеларен план са с предназначение „За кръстовище“, а именно:

1.Поземлен имот № 73242.62.721, с площ от 231 кв.м., местност „Герена“, трайно предназначение на територията: „Земеделска“, начин на трайно ползване: „За второстепенна улица“, по кадастралната карта и кадастралните регистри на с. Труд, област Пловдив, одобрени със Заповед № РД-18-76/20.11.2007 год. на Изпълнителния директор на АГКК-София, изм. със Заповед № КД-14-16-217/03.02.2010 г. на Началника на СГКК-Пловдив, стар идентификатор: 73242.62.10, номер по предходен план – 063721, съседи: 73242.62.720, 73242.62.724, 73242.62.50, 73242.62.725, 73242.62.737, 73242.62.736. Стойността на поземления имот е определена в размер на 6 930 лв. (шест хиляди деветстотин и тридесет лева) с ДДС, съгласно пазарна оценка, изготвена от независим оценител в съответствие с разпоредбите на чл. 22 от ЗОС и §1 от ДР на ЗОС.

2. Част от поземлен имот № 73242.62.720 с проектен идентификатор № 73242.62.745, с площ от 380 кв.м., местност „Герена“, трайно предназначение на територията: „Земеделска“, начин на трайно ползване: „За ремонт и поддържане на транспортни средства“ по кадастралната карта и кадастралните регистри на с. Труд, област Пловдив, одобрени със Заповед № КД-14-16-217/03.02.2010 г. на Началника на СГКК-Пловдив, съседи на част от поземлен имот № 73242.62.720 с проектен идентификатор № 73242.62.745: № 73242.62.744, № 73242.62.736, № 73242.62.721, № 73242.62.724. Стойността на поземления имот е определена в размер на 11 400 лв. (единадесет хиляди и четиристотин лева) с ДДС, съгласно пазарна оценка, изготвена от независим оценител в съответствие с разпоредбите на чл. 22 от ЗОС и §1 от ДР на ЗОС.

Собственици на описаните имоти в т.1 и т.2 са Мария Иванова Сулева и Иво Тодоров Сулев.

3. За имотите, описани в т.1 и т.2 е определено имуществено обезщетение, както следва: Поземлен имот № 73242.60.64, с площ от 700 кв.м., трайно предназначение на територията: „Земеделска“, НТП „ За друг вид производствен, складов обект“, местност „Герена“ по кадастралната карта и кадастралните регистри на с. Труд, област Пловдив, одобрени със Заповед № РД-18-76/20.11.2007 год. на Изпълнителния директор на АГКК-София, стар идентификатор: 73242.620.39, съседи: 73242.60.59, 73242.60.57, 73242.60.40, 73242.60.63, 73242.60.38. Имотът е актуван с акт за частна общинска собственост № 2470 от 13.05.2015 год. Стойността на поземления имот е определена в размер на 21 000 лв. (двадесет и един хиляди лева) с ДДС, съгласно пазарна оценка, изготвена от независим оценител в съответствие с разпоредбите на чл. 22 от ЗОС и §1 от ДР на ЗОС.

Паричното обезщетение за доплащане на разликата в стойността на имотите, описани в т.1 и т.2 - собственост на Мария Иванова Сулева и Иво Тодоров Сулев, от една страна и имота, описан в т.3 - собственост на Община „Марица“, възлиза на 2 670 лв. (две хиляди шестстотин и седемдесет лева), дължимо от Мария Иванова Сулева и Иво Тодоров Сулев на Община „Марица“.

ДИМИТЪР ИВАНОВ

Кмет на Община „Марица“



Съгласувал:

Лилия Пенева, *Исключителен* отдел АПИО

Изготвил:

Десислава Клинканова, Директор на дирекция ОС



ОБЩИНА "МАРИЦА" – ОБЛАСТ ПЛОВДИВ

Пловдив, бул. "Марица" 57А

тел.: 032/ 907 800

факс: 032/ 951 934

web: www.maritsa.org

e-mail: obshtina@maritsa.org

ОБЯВЛЕНИЕ

На основание чл. 101 от Закона за собствеността, чл. 25, ал.1, във връзка с чл. 21, ал. 1 от ЗОС, в съответствие с влязло в сила Решение № 357, взето с протокол № 13 от 16.12.2014 год. на Общински съвет „Марица“ при Община „Марица“, с който е одобрен ПУП – Парцеларен план на обект: „Пътно кръстовище на път II-64 /Карлово-Баня-Долна Махала-Труд-п.в., Труд“-Пловдив/ при км 48+728 и път III-606 /Голям Чардак-Малък Чардак-Строево (Труд-Пловдив)/ и с оглед реализирането на горепосочения обект, с който се предвижда изграждане на обект – публична общинска собственост, трайно предназначение на територията: „Територия на транспорта“, начин на трайно ползване: „За кръстовище“, кметът на Община „Марица“ уведомява собствениците за предстоящо принудително отчуждаване на следните недвижими имоти, които съгласно гореописания ПУП – Парцеларен план са с предназначение „За кръстовище“, а именно:

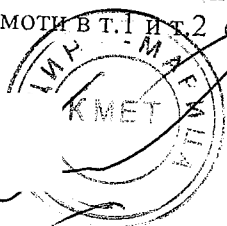
1. Част от поземлен имот № 73242.62.736 с проектен идентификатор № 73242.62.746, с площ от 31 кв.м., местност „Герена“, трайно предназначение на територията: „Земеделска“, начин на трайно ползване: „За складова база“ по кадастралната карта и кадастралните регистри на с. Труд, област Пловдив, одобрени със Заповед № КД-14-16-800/04.07.2012 г. на Началника на СГКК-Пловдив, съседни на част от поземлен имот № 73242.62.736 с проектен идентификатор № 73242.62.746: ПИ № 73242.62.721, ПИ № 73242.62.737, ПИ № 73242.62.747, ПИ № 73242.62.720. Равностойното паричното обезщетение е определено в съответствие разпоредбите на чл. 22 от ЗОС и §1 от ДР на ЗОС, съгласно оценка, изготвена от независим оценител за поземления имот в размер на 930 лв. (деветстотин и тридесет лева) с ДДС.

2. Част от поземлен имот № 73242.62.737 с проектен идентификатор № 73242.62.748, с площ от 96 кв.м., местност „Герена“, трайно предназначение на територията: „Земеделска“, начин на трайно ползване: „За селскостопански, горски, ведомствен път“ по кадастралната карта и кадастралните регистри на с. Труд, област Пловдив, одобрени със Заповед № КД-14-16-800/04.07.2012 г. на Началника на СГКК-Пловдив, съседни на част от поземлен имот № 73242.62.737 с проектен идентификатор № 73242.62.748: ПИ № 73242.62.736, ПИ № 73242.62.721, ПИ № 73242.62.50, ПИ № 73242.62.8, ПИ № 73242.62.749. Равностойното паричното обезщетение е определено в съответствие разпоредбите на чл. 22 от ЗОС и §1 от ДР на ЗОС, съгласно оценка, изготвена от независим оценител за поземления имот в размер на 2 880 лв. (две хиляди осемстотин и осемдесет лева) с ДДС.

Собственик на описаните имоти в т.1 и т.2 е Димитрийка Рангелова Герчева.

ДИМИТЪР ИВАНОВ

Кмет на Община „Марица“



Съгласувал:

Лилия Пенева. Началник отдел АПИО

Изготвил:

Десислава Клишканова Директор на дирекция ОС



ОБЩИНА "МАРИЦА" – ОБЛАСТ ПЛОВДИВ
Пловдив, бул. "Марица" 57А

тел.: 032/ 907 800

факс: 032/ 951 934

e-mail: obshtina@maritsa.org

web: www.maritsa.org

ОБЯВЛЕНИЕ

На основание чл. 101 от Закона за собствеността, чл. 25, ал.1, във връзка с чл. 21, ал. 1 от ЗОС, в съответствие с влязло в сила Решение № 357, взето с протокол № 13 от 16.12.2014 год. на Общински съвет „Марица“ при Община „Марица“, с който е одобрен ПУП – Парцеларен план на обект: „Пътно кръстовище на път II-64 /Карлово-Баня-Долна Махала-Труд-п.в., Труд“-Пловдив/ при км 48+728 и път III-606 /Голям Чардак-Малък Чардак-Строево (Труд-Пловдив)/ и с оглед реализирането на горепосочения обект, с който се предвижда изграждане на обект – публична общинска собственост, трайно предназначение на територията: „Територия на транспорта“, начин на трайно ползване: „За кръстовище“, кметът на Община „Марица“ уведомява собствениците за предстоящо принудително отчуждаване на следните недвижими имоти, които съгласно горепосочения ПУП – Парцеларен план са с предназначение „За кръстовище“, а именно:

1. Поземлен имот № 73242.62.725, с площ от 38 кв.м., местност „Герена“, трайно предназначение на територията: „Земеделска“, начин на трайно ползване: „За второстепенна улица“ по кадастралната карта и кадастралните регистри на с. Труд, област Пловдив, одобрени със Заповед № РД-18-76/20.11.2007г. на Изпълнителния директор на АГКК, последно изменение със Заповед № КД-14-16-952/11.05.2010 г. на Началника на СГКК-Пловдив, стар идентификатор: 73242.62.47, номер по предходен план: 73242.62.47, съседи: ПИ № 73242.62.724, ПИ № 73242.62.50, ПИ № 73242.62.48, ПИ № 73242.62.721. Равностойното паричното обезщетение е определено в съответствие разпоредбите на чл. 22 от ЗОС и §1 от ДР на ЗОС, съгласно оценка, изготвена от независим оценител за поземления имот в размер на 1 140 лв (хиляда сто и четиридесет лева) с ДДС.

2. Част от поземлен имот № 73242.62.724 с проектен идентификатор № 73242.62.742, с площ от 100 кв.м, местност „Герена“, трайно предназначение на територията: „Земеделска“, начин на трайно ползване: „За друг обществен обект, комплекс“ по кадастралната карта и кадастралните регистри на с. Труд, област Пловдив, одобрени със Заповед № КД-14-16-952/11.05.2010 г. на Началника на СГКК-Пловдив, съседи на част от поземлен имот № 73242.62.724 с проектен идентификатор № 73242.62.742: ПИ № 73242.62.743, ПИ № 73242.62.720, ПИ № 73242.62.721, ПИ № 73242.62.725. Равностойното паричното обезщетение е определено в съответствие разпоредбите на чл. 22 от ЗОС и §1 от ДР на ЗОС, съгласно оценка, изготвена от независим оценител за поземления имот в размер на 3 000 лв. (три хиляди лева) с ДДС.

Собственици на описаните имоти в т.2 и т.3 са Кармен Ангелов Ванчев и Гинка Видолова Ванчева.

ДИМИТЪР ИВАНОВ

Кмет на Община „Марица“



Съгласувал:

Лилия Пенева, Началник отдел АПИО

Изготвил:

Десислава Клинканова, Директор на дирекция ОС



ОБЩИНА "МАРИЦА" – ОБЛАСТ ПЛОВДИВ
Пловдив, бул. "Марица" 57А

тел.: 032/907 800

факс: 032/951 934

e-mail: obshtina@maritsa.org

web: www.maritsa.org

ОБЯВЛЕНИЕ


На основание чл. 101 от Закона за собствеността, чл. 25, ал.1, във връзка с чл. 21, ал. 1 от ЗОС, в съответствие с влязло в сила Решение № 357, взето с протокол № 13 от 16.12.2014 год. на Общински съвет „Марица“ при Община „Марица“, с който е одобрен ПУП – Парцеларен план на обект: „Пътно кръстовище на път II-64 /Карлово-Баня-Долна Махала-Труд-п.в.,Труд“-Пловдив/ при км 48+728 и път III-606 /Голям Чардак-Малък Чардак-Строево (Труд-Пловдив)/, и с оглед реализирането на горепосочения обект, с който се предвижда изграждане на обект – публична общинска собственост, трайно предназначение на територията: „Територия на транспорта“, начин на трайно ползване: „За кръстовище“, кметът на Община „Марица“ уведомява собствениците за предстоящо принудително отчуждаване на следния недвижим имот, който съгласно гореописания ПУП – Парцеларен план е с предназначение „За кръстовище“, а именно:

1. Част от поземлен имот № 73242.62.48 с проектен идентификатор № 73242.62.741. с площ от 63 кв.м., местност „Герена“, трайно предназначение на територията: „Земеделска“, начин на трайно ползване: „За друг обществен обект, комплекс“ по кадастралната карта и кадастралните регистри на с. Труд, област Пловдив, одобрени със Заповед № РД-18-76/20.11.2007 г. на Изпълнителния директор на АГКК-София, съседни на част от поземлен имот № 73242.62.48 с проектен идентификатор № 73242.62.741: ПИ № 73242.62.740, ПИ № 73242.62.50. Равностойното паричното обезщетение е определено в съответствие разпоредбите на чл. 22 от ЗОС и §1 от ДР на ЗОС, съгласно оценка, изготвена от независим оценител за поземления имот в размер на 1 890 лв. (хиляда осемстотин и деветдесет лева) с ДДС.

Собственик на описаният имот в т. 1 е "КАЕЛ" ООД, гр. Пловдив, с управители Лъчезар Андонов Андонов и Красимир Теофилов Манчев.

ДИМИТЪР ИВАНОВ

Кмет на Община „Марица“



Съгласувал:

Лилия Пенева, Нормативен отдел АПИО

Изготвил:

Десислава Клинканова, Директор на дирекция ОС