

ПРОГРАМА

**ЗА НАМАЛЯВАНЕ НА РИСКА ОТ БЕДСТВИЯ
ЗА ПЕРИОДА 2021-2025 Г.**



НА ОБЩИНА МАРИЦА

СЪГЛАСУВАЛ:

Председател на Областен съвет

за намаляване на риска от бедствия

област Пловдив

2021 г.

I. ОСНОВАНИЕ ЗА РАЗРАБОТВАНЕ

Програмата за намаляване на риска от бедствия е разработена в изпълнение на чл. 6д и чл. 65б. т. 1. от Закона за защита при бедствия и очертава визията за намаляване риска при бедствия и аварии на територията на общината, на база приетата Национална програма за намаляване на риска от бедствия 2021 – 2025 г., разработена на основание на чл. 6а. ал. 2. т. 5 от Закона за защита при бедствия.

С програмата се определят превантивните действия за ефективна реакция по намаляване на идентифицираните съществени рискове от бедствия и недопускане възникване на нови такива чрез реализация на приоритетни инвестиции в областите на ефективно планиране и управление, аналитични оценки на риска и изпълнение на обекти, изискващи мерки за намаляване на риска от бедствия.

II. ОПЕРАТИВНИ ЦЕЛИ

1. Изграждане ефективна система за действие и взаимодействие; включваща планиране и отчитане на мерки и мероприятия по превенция за намаляване риска от бедствия, контрол и координация.
2. Повишаване културата за защита и самозащита при бедствия на всички нива на управление в общината и обществото.
3. Осигуряване готовността на органите на управление в общината и населението за поведение и ефективни действия за защита и помощ в засегнати райони от бедствени ситуации.
4. Идентифициране на обекти от изградената инфраструктура, изискващи адекватни мерки за намаляване на риска от бедствия.

Направления за реализиране на мероприятията за намаляване риска от бедствия:

- Планиране и прилагане на превантивна дейност, чрез която възможните бедствия на територията на община Марица могат да бъдат не само очаквани но и до някаква степен управляеми.
- Информираността е важно направление, чрез което се дава възможност да се събира и разпространява информация за добрите практики, прилагани за намаляването на риска от бедствия.
- Информираността и взаимодействието между институциите, отговорни за защитата на населението, гарантира прилагането на добрите практики в сферата на планирането на превантивните мерки и мероприятия, а за самото население се улеснява тяхното изпълнение.
- Изготвяне на оценки, анализи и мониторинг на рисковете от евентуални бедствия.

- Формирането на култура на превенция на бедствията и правилното поведение на цялото общество как да действа по време на различни бедствия. Повишената обществена култура за риска от бедствия, включва провеждане на обучения на всички нива в общинската администрация и населението.
- Поемане на по-голяма и сериозна обществена отговорност от страна на населението, с която вземат участието си в управлението на риска от бедствия, изисква стриктно публично определяне на отговорностите и ясна персонализация на тяхното изпълнение.

III. ВИДОВЕ И ХАРАКТЕРИСТИКА НА ОПАСНОСТИ, КОИТО МОЖЕ ДА ПРЕДИЗВИКАТ БЕДСТВИЯТА

1. Основни природни и причинени от човешка дейност опасности

Идентифицирането на опасностите, които могат да предизвикат проява на бедствия е продължителен процес, насочен към съобразяване не само с проявили се и съществуващите в момента, но и към развитието им във времето. Необходимо и особено важно е да се отчита историческото развитие на опасностите, тъй като инциденти, които са се случили, или са били избегнати, могат да допринесат за анализиране на историческата повтораемост на някои бедствия - природни или причинени от човешка дейност.

През последното десетилетие Република България бе засегната от голям брой и с висок интензитет бедствия, което поставя страната ни в териториите, характеризиращи се с висок риск в тази сфера.

Територията на Република България и в частност на Община Марица е изложена на следните видове опасности:

- *Сеизмична опасност*
- *Опасност от наводнения*
- *Опасност от пожари*
- *Опасност от неблагоприятни метеорологични явления (силен вятър, градушка, обилни снеговалежи, снежни бури, заледяване и екстремни температури)*

- *Опасност от ядрени или радиационни аварии*
- *Опасност от биологично замърсяване и заразяване (развитие на епизоотични пандемии и други епидемии, не разпространявани чрез животни)*
- *Опасност от промишлени аварии и аварии при превоз на опасни вещества, материали и отпадъци, и автомобилни катастрофи*
- *Опасност от терористична дейност*

Сеизмична опасност

Сеизмичните въздействия се характеризират със своята непредвидимост, особено по отношение на времето, поради което при проявата им се причиняват големи по размер негативни последици - жертви и пострадали сред населението, значителни материални щети и др.

От сеизмологична гледна точка България е разположена в Алпо-Хималайския сеизмичен пояс. Република България се намира в централната част на Балканския полуостров, който е най-активен възел за Европа от Алпо-Хималайския земетръсен пояс. Земетръсната обстановка на Балканите има своя специфика. Основната част от земетресенията са с плиткни огнища на дълбочина до 60 km, което силно увеличава ефектите върху земната повърхност. При висока гъстота на населението и голяма плътност на застрояването, този факт означава значителни последици даже от сравнително слаби земетресения (магнитуд $M=5.0-6.0$). Територията на Република България е характерна с висока сеизмична активност и е сред класифицираните като земетръсно-опасни зони на Земята. Сега съществуващата (от 1981 г.) Българска сеизмична мрежа в рамките на Националната Оперативна Телеметрична Система за Сеизмологична Информация (НОТССИ) към Геофизичен Институт - Българска Академия на Науките осигурява надеждна регистрация и качествена информация за земетресенията ($M \geq 3.0$), станали на територията на България и околностите ѝ. За периода 1991-2006 г. е съставен каталог, в който са включени земетресения с магнитуд $M \geq 3.0$, станали в България и близките ѝ околности.

На територията на страната се определят три вътрешни сеизмични района:

- Североизточен – включва *Горнооряховската сеизмична зона, Шабленска зона, Дуловската зона*;
- Средногорски – състои се от *Софийска зона, Маришка зона, Тунджанска зона и Подбалканска зона*;
- Рило-Родопски – включва *Струмска зона, Местенска и Западно-Родопска (Велинградска) зони*.

Най-опасни последствия на територията на общината могат да се предизвикат от максимални земетресения в един от двата сеизмични района: Средногорски и Рило-Родопски.

Въпросът за същинското прогнозиране - едновременното определяне на силата, мястото и времето на земетресението все още няма еднозначно решение в световен мащаб. Сеизмичната опасност не може да бъде контролирана, но сеизмичният риск може да бъде управляван и намален. Намаляването на сеизмичния риск се осъществява преди всичко чрез подобряване на устройственото планиране и инженерно-техническото проектиране, изграждането и експлоатацията на строежите.

Опасност от наводнения

В последните години наводненията в целия свят са често проявяващи се бедствия. Те причиняват огромни щети, тъй като засягат урбанизирани територии, продуктивни земеделски земи и горски масиви и не рядко са свързани с човешки жертви. В съответствие с научната класификация за този вид опасности и съгласно Закона за водите, наводненията могат да бъдат природни и техногенни.

Природни наводнения:

- наводнения от речни разливи - разрушаване на язовирни стени, диги или други хидротехнически съоръжения, стеснени и с намалена проводимост, затлачени речни русла, дерета и канали
- поройни наводнения – наводнение, предизвикано от падане на обилни, поройни валежи – над 30 л/м² или при интензивно топене на снеговете и препълване на канализационната мрежа за повърхностни води;

Техногенни наводнения:

- наводнения от аварии и неправилно управление на хидротехнически съоръжения;
- наводнения, причинени от преднамерени действия.

От опита на проявилите се през последните години наводнения на територията на цялата страна се установява, че прилаганите досега дейности за намаляване на риска от възникването на наводнения са недостатъчни и често прилагани след събитията. Това се обуславя от невъзможността за цялостно предвиждане и отчитане на възможните причини и реакцията за недопускането им. От това следва да се премине към политика на цялостно управление на риска от наводнения **в условията на „съвместно съществуване” с тях.**

Такъв комплексен подход следва да разглежда всички аспекти за управление на риска, като се съсредоточава върху предотвратяването, защитата, подготвеността, включително прогнозите за наводнения, системите за ранно предупреждение и да отчита теренните характеристики на община Марица. Климатичните промени водят до крайности по отношение наличието на вода. Основна задача на община Марица е да се разработят и изпълнят мерки за предотвратяване отрицателните последици от засушаване или наводнения. В изпълнение на мерките предвидени в Плана за управление на речния басейн (ПУРБ) са идентифицирани рисковите зони за наводнения и са определени мерки, които следва да се предприемат.

Наводнения могат да възникнат при обилни валежи, снеготопене, при частично или пълно разрушаване на стени на големи и малки язовири, при нарушаване предписаните контролни обеми в язовирите и техническо неизправно състояние на язовирните стени и съоръженията към тях, както и на проводимостта на речните корита и на несинхронизираното изпускане на водите от язовирите "Кричим" и "Пясъчник". Водите от няколко поречия, се събират в една главна - река Марица.

От наводнения най-сложна обстановка се очаква по поречието на реките Марица, Стряма, Пясъчник и Потока, като в зависимост от обхвата

им на разпространение ще бъдат **малки, средни, големи и катастрофални.**

В резултат на възникнали аварии и високи вълни от язовир "Пясъчник" на територията на общината ще бъдат залети 11 бр. населени места с над 17565 жители, 5 450бр.животни и над 11 000 декара земеделска земя:

При проливни дъждове, значително повишение на водните нива и възникване на проблеми /пробиви/ в коригираните участъци на реките могат да бъдат наводнени землищата на долу посочените населени места, разположени на територията на общината:

- по река Марица - с.Маноле
- по река Стряма - с.Калековец, с.Трилистник, с.Скуtare, с.Рогош и с.Маноле;
- по река Потока - с.Костиево, с.Радиново и с.Войсил
- по река Пясъчник - с.Войводиново.

Намаляването на риска от наводнения се осъществява преди всичко чрез изграждане на хидротехнически съоръжения, добро устройствено планиране на територията и не на последно място - повишаване на готовността за предотвратяване или намаляване на негативните последици от наводнения чрез превантивни мерки, обучение на населението, адекватна подготовка, планиране на спасителните дейности и др. Като крайно необходима превантивна мярка се прилага ежегодното почистване на коритата на реките и деретата и поддържането им в условия на осигуряване проводимостта на водите

Опасност от пожари

Пожарът е процес на горене, в резултат на което се унищожават или повреждат материални ценности. Често се създава и опасност за живота и здравето на хората.

Основни причини за възникване на пожари са природни явления и/или човешка дейност. В зависимост от мястото на възникване, пожарите биват: в жилищни, в промишлени и селскостопански обекти, в транспорта, в горите, полските масиви и др.

Опасността от възникване на пожари е променлива величина за различните сезони, условия и обекти. На територията на Община Марица през летния сезон пожари възникват предимно в полските и горски масиви и дворове на граждани, а през отоплителния сезон – предимно в сградния фонд.

Основни фактори за намаляване броя на пожарите и щетите от тях са:

- повишаване ефективността на обучението в учебните заведения;
- повишаване културата на населението в областта на пожарната безопасност;
- прилагане на необходимите превантивни мерки за недопускане възникването на пожари и за ограничаване разпространението на възникнали пожари;
- познаване и спазване на правилата за пожарна безопасност за различните обекти и дейности;
- поддържане степен на готовност на екипи и техника за борба с пожарите.

Опасност от неблагоприятни метеорологични явления (силен вятър, градушка, обилни снеговалежи, снежни бури, заледяване и екстремни температури)

Засушаването е следствие от намаляването на валежите за дълъг период от време. Често редица метеорологични елементи като високи температури, силни ветрове и ниска относителна влажност се проявяват съвместно със засушаването, което прави това явление много силно изразено. Установената негативна тенденция в многогодишните изменения на валежите за много райони на България показва, че съществува вероятност за проява на засушавания в страната. Това налага да се изследва и анализира риска от суша и да се разработят и прилагат мерки за неговото намаляване и възможно отстраняване.

Силните ветрове не са често явление за страната. Средногодишният брой на дни със силен (ураганен) вятър е между 5 и 20 дни. Ураганният вятър, надхвърлящ значително ветровото натоварване при оразмеряването на сгради и обекти, е рядко явление, но въпреки това се случва. Силните

ветрове на територията на общината могат да доведат до прекъсване на електроснабдяването вследствие на късане на въздушните далекопроводи, пречупване на клони и дървета, нарушения на инфраструктурата и са заплаха за живота, здравето и имуществото на хората.

Спецификата на континенталния климат е в основата и на възможни снегонавявания. Снежните виелици и заледявания са рядко, но познато явление за територията на Община Марица. Те са характерни за месеците януари и февруари, но могат да се проявят и през останалите зимни месеци. Снежните бури и заледявания водят до нарушаване на въздушните комуникации, блокиране на пътищата и е възможно да поставят в рисковата ситуация живота на много хора. Снеговалежите могат да имат бедствен характер главно в населените места и да причинят блокиране на транспорта, прекъсване на електроснабдяването и водоснабдяването, затруднения в медицинското осигуряване и снабдяването с хранителни продукти на населението. Ниските температури са причина за заледяване на пътните платна, обледеняването на електропроводи и други открити комуникационни линии.

Към природните бедствия могат да се отнесат и екстремните температури. От една страна това са аномално ниски температури в зимния период – студове, от друга – аномално високи температури през лятото – горещини. Освен, че затрудняват ежедневната дейност на човека, екстремните горещини причиняват различни аварии и кризисни ситуации. Екстремните ниски температури и горещини могат да вземат и човешки жертви.

Като атмосферно явление градушките причиняват чувствителни загуби на аграрното производство и едновременно с това нанасят големи материални щети на сградния фонд и на стопанските постройки, а нерядко водят и до човешки жертви. Най-опасни са градовите щурмове, при които щетите, нанесени на селскостопанските култури на полето, възлизат от 50 до 100%. Градобитията, в техните екстремни проявления като отделни или серия от щурмове и като акумулирани в един сезон събития имат бедствен характер и могат да повлияят съществено на икономическите резултати от селското стопанство и от там и на националната икономика. На територията на общината има изградени няколко ракетни площадки.

Опасност от ядрени или радиационни аварии

Въпреки строгите мерки за сигурност при работата на различните видове ядрени реактори и наличието на автоматизирани системи за управление, контрол и защита, практиката показва, че е възможно възникване на ситуации, които са съпроводени с аварийно изпускане на радиоактивни вещества в околната среда. Радиоактивно замърсяване би могло да се получи, както при аварийна ситуация в АЕЦ “Козлодуй”, съпроводена с изпускане в околната среда на радионуклеиди, така и при трансгранично радиоактивно замърсяване, вследствие на ядрена или радиационна авария в други страни, а също и при инциденти с транспортни средства, превозващи радиоактивни материали. През последните години се забелязва и тревожна тенденция на увеличаване в световен мащаб на опитите за злонамерено използване на радиоактивни източници за терористични цели.

Опасности, причинени от инфекциозни агенти - възникване и пренос на зарази, които може да предизвикат бедствие.

1. Опасност от епидемии

В епидемиологията за епидемия се говори, когато нови случаи на определено заболяване, при определена популация и през определен период, значително надхвърлят обичайното и очакваното, при което е налице масово разпространение на заболяването.

Епидемията се отнася до локално разпространение, но ако излезе извън границите на страна и континент, се смята за пандемия. Най-често причинителят за епидемията е инфекциозен агент, така че става дума за инфекциозно заболяване, като чума, тиф, холера, дифтерия, скарлатина, грип и др. Епидемичният процес се характеризира с непрекъснато предаване на възбудителя на инфекцията между хората. За възникването му са необходими 3 фактора - източник на инфекцията, механизъм за предаване и възприемчивост от хората към заболяването. В процеса на развитие на епидемиите влияят както процесите, протичащи в природни условия, каквито са епизоооите например, така и социални фактори

комунално благоустройство, битови условия, състояние на здравеопазването и др.

Инфекции, чийто източник е само човек, се наричат антропонози; когато източник на инфекцията са хора и животни, се наричат зоонози (антропозоонози или зооантропонози). Разпространение на инфекцията бива хранителна или водна (дизентерия, тиф), въздушно-капкова (грип), трансмисивна (малария, тиф), и контактна (СПИН, бяс).

2. Опасност от эпизоотии

Епизоотия е широко мащабно разпространение на инфекциозно заболяване на определена територия при един или повече животински вида. Заболяването значително превишава нивото на заболяемост, обичайно регистрирано на същата територия. Фактически погледнато епизоотията е епидемия сред животните.

Независимо от усилията за осъществяване на ефикасен контрол, периодично заразните болести по животинските видове „напомнят“ за себе си: шап, класическа чума по свинете, нюкясълска болест по птиците, бруцелоза по овцете и козите, както и няколко нозологични единици като африканска чума по свинете, чума по дребните преживни, заразен нодуларен дерматит по говедата. Тези инфекциозни заболявания до миналата година, никога не са установявани у нас, но ежегодно се ”доближават” и вече има регистрирани огнища на африканска чума по свинете и у нас. Най-трудни за контролиране са болестите, при които има природна огнищност - бяс, бруцелоза по свинете, трихинелоза, туларемия, западнонилска треска, лайшманиоза.

3. Опасност от епифитотии

Епифитотия или каламитет е масова поява на заразна болест по растенията върху определена площ за ограничен период. Бива екстензивна (взривоподобна) и тардивна (бавно разрастваща се). Причиняват огромни материални щети на земеделското, зелената система и горското стопанство, а в някои случаи водят до почти пълното ликвидиране на отделни видове растения на цели континенти, какъвто е случаят с пригора по кестена, холандската болест по бряста и ръждата по петоллистния бор.

Когато епифитотията обхваща много страни и континенти, е панфитотия.

Най-доброто предложено на практика средство за борба срещу болестите по растенията са устойчивите сортове. В много случаи, както е при вирусните болести, ръждите по житните сортове и редица болести, причинявани от почвени фитопатогенни устойчиви причинители, са почти единственото практически приложимо решение на проблема.

Селекционно-генетичният метод има още две важни предимства: той дава на практиката екологосъобразни решения, изключвайки употребата на фунгициди. При използването на устойчиви сортове се постига и висока икономическа ефективност.

Опасност от промишлени аварии и аварии при превоз на опасни вещества, материали и отпадъци, и автомобилни катастрофи

На територията на Република България работят предприятия, класифицирани и регистрирани като „предприятия с висок рисков потенциал”, както и „предприятия с нисък рисков потенциал”, съгласно изискванията на Закона за опазване на околната среда и Наредбата за предотвратяване на големи аварии с опасни вещества и за ограничаване на последствията от тях. Това са предимно предприятия от химическата промишленост, производство и търговия с взривни вещества, предприятия за нефтопреработка и търговия с петролни продукти и газ.

На територията на Община Марица предприятията с нисък и висок рисков потенциал, попадащи в обхвата на глава седма, раздел първи от Закона за опазване на околната среда (ЗООС) са:

- предприятие с висок рисков потенциал е Газоснабдителна (претоварна) станция за пропан-бутан на Ви-газ България ЕАД в с. Бенковски
- предприятие с нисък рисков потенциал е Либхер-Хаусгерете Марица ЕООД – завод за хладилници в с.Радиново

Големите промишлени аварии често имат тежки последствия върху населението и околната среда, освен това въздействието може да засегне територии извън самите обекти. Това подчертава необходимостта от

висока степен на координация и подобряване на съществуващия контрол на опасностите от големи промишлени аварии, които включват опасни вещества и предприемане на подходящи превантивни действия за осигуряване на високо ниво на защита за населението и околната среда.

Потенциална опасност представляват и моторни превозни средства, преминаващи през територията на общината и превозващи опасни товари.

Опасност от терористична дейност

В Община Марица има изготвен План за противодействие на тероризма и защитата при терористична дейност, в изпълнение изискванията на чл. 5 от Закона за управление и функциониране на системата за защита на националната сигурност, чл. 6, ал. 3 от Закона за противодействие на тероризма, т. 2 от Решение № 669 на Министерски съвет от 02. 11. 2017 г. и т. 6 от Националния план за противодействие на тероризма. Планът на Община Марица е съгласуван от съответните институции, съгласно изискванията на Закона за противодействие на тероризма, утвърден от Кмета на Община Марица .

IV.ДЕЙНОСТИ ЗА РЕАЛИЗИРАНЕ НА ОПЕРАТИВНИТЕ ЦЕЛИ

На база идентифицираните опасности от природни явления, човешка дейност, промишлени и други ситуации с потенциален риск за бедствие, за изпълнение на оперативните цели с цел намаляване риска от бедствия се предвиждат дейностите:

№	дейности за изпълнение на оперативните цели	отговорност	срок
I.	Изграждане ефективна система за действие и взаимодействие, включваща планиране и отчитане на мерки и мероприятия по превенция за намаляване риска от бедствия, контрол и координация		
1.	Изготвяне и приемане на общинска програма за намаляване на риска от бедствия за периода 2021-2025	Кмет	31.01.2021 г.
2.	Изготвяне годишни планове за изпълнение Програмата за	ССИ, УК и ОМП	ежегодно до 01.03.

	намаляване на риска от бедствия 2021-2025		
3.	Актуализация Плана за защита при бедствия на база изготвена оценка и профил на риска, с приложения, разчети и схеми, неразделна част от плана.	Кмет ССИ, УК и ОМП	ежегодно на 6 месеца
4.	Обработка информация по чл. 35 от Закона за защита при бедствия за включването ѝ при изготвяне на общинския план за защита при бедствия.	ССИ, УК и ОМП	ежегодно
5.	Изготвяне годишни доклади за състоянието на защитата при бедствия на територията на Община Марица	Кмет и Председател на Съвета	ежегодно до 01.03.
6.	Следене настъпили промени в нормативната уредба за извършваните дейности в областта на защитата и управлението при кризи.	ССИ, УК и ОМП	текущ
II.	Повишаване културата за защита и самозащита при бедствия на всички нива на управление в общината и обществото		
1.	Обучение органите на управление, общински служители и екипи на подчинени звена от Общинска администрация, служби и други оперативни структури за изпълнение дейностите по защитата при бедствия.		постоянен
2.	Оказване методически помощ при организиране на обученията в детските и учебни заведения за действия и защита при бедствия. Провеждане работни срещи, състезания, конкурси, викторини и тренировки по евакуация.	ССИ, УК и ОМП	постоянно
3.	Изготвяне информация и публикуване на интернет страницата на общината за повишаване информираността на населението и препоръки за	ССИ, УК и ОМП	30.07.2021 г.

	поведение и действие при бедствия.		
4.	Укрепване капацитета на експертния състав от Щаба за изпълнение на плана за защита при бедствия и провеждане на тренировка за включване в дейности за намаляване иска от бедствия.	ССИ, УК и ОМП	текущ
5.	Попълване състава , обучение и практически занятия с доброволци от регистрираните в националния регистър доброволни формирания.	ССИ, УК и ОМП	ежегодно
6.	Подпомагане интерактивни инициативи в училища и детски градини, свързани с дейности по повишаване знанията на деца и учаци в областта на защитата и самозащитата при бедствия.	ССИ, УК и ОМП	ежегодно
7.	Съвместни инициативи със социални, здравни и културни заведения за повишаване готовността им за действие и взаимодействие при бедствия.	ССИ, УК и ОМП	ежегодно
III.	Осигуряване готовността на органите на управление в общината и населението за поведение и ефективни действия на реакции при бедствия и помощ в засегнати райони от бедствени ситуации		
1.	Обучение на членовете от Съвета за намаляване риска от бедствия за повишаване нивото на качество, компетентност и култура на управление.	Кмет и Председател на Съвета	Периодично
2.	Повишаване капацитета на членове от Общински Щаб за изпълнение на Плана за защита при бедствия и Общинския съвет по сигурност за реагиране при възникване на бедствия чрез обучения и практическа подготовка.	Кмет и Председател на Съвета	Периодично





3.	Работна среща с ръководители на общински структурни звена по въпросите на взаимодействието при предприемане на мероприятия, свързани с намаляване риска от бедствия.	ССИ, УК и ОМП	Периодично
4.	Ролята и мястото на кмета на населеното място при превенция за намаляване риска от бедствия - и възникване на бедствени ситуации	Кмет	ежегодно
5.	Своевременно предоставяне чрез медиите на актуална информация, свързана с възникнали критични ситуации, в услуга на обществеността.	ССИ, УК и ОМП	при необходимост
IV. Идентифициране на обекти от изградената инфраструктура, изискващи адекватни мерки за намаляване на риска от бедствия.			
1.	Поетапно обновяване на сградния фонд в общината за намаляване уязвимостта от сеизмично въздействие.	Главен архитект	2020-2025 г.
2.	Поддържане проводимост на съоръжения за отвеждане на повърхностни дъждовни води.	Дирекция „УТ“	постоянно
3.	Поддържане вътрешен регистър на наблюдавани водни обекти, общинска собственост и участъците от реки и дерета в урбанизираната им територия.	ССИ, УК и ОМП	постоянен
4.	Поддържане проводимост на речни корита и укрепване брегови ивици в урбанизираните им територии.	Заместник Кмет Дирекция „УТ“	ежегодно
5.	Наблюдение заливаеми тераси на реките в населените места и границите на речните легла, посочени в изготвените карта и приложенията към плановете за управление риска от наводнение.	Кметове на населени места	текущо
6.	Поддържане в безопасност мостови, укрепителни и други съоръжения, водопроводи, канализация, ел проводи,	Заместник Кмет Дирекция „УТ“	текущо

	колектори и пътища от общинската инфраструктура.		
7.	Поддържане на пожароизвестителни инсталации в сградите на обекти от социалната инфраструктура, където липсват такива.	ССИ, УК и ОМП	ежегодно
8.	Поддържане сгради и други съоръжения от социалната инфраструктура на общината.	Заместник Кмет Дирекция „УТ“	текущо
9.	Контрол и своевременно предприемане при необходимост процедура по ликвидиране на образували се нерагламентирани сметища.	Заместник Кмет Дирекция „УТ“	текущо
10.	Съдействие при осъществяване контрола на мероприятия, свързани пряко с третиране на опасните отпадъци.	ССИ, УК и ОМП, Дирекция „УТ“	ежегодно
11.	Контрол по изграждане и поддържане на зелената система на територията на общината.	Заместник Кмет Дирекция „УТ“	постоянно
12.	Съдействие на ветеринарно-медицинските органи при превенция и други мероприятия за минимизиране и недопускане опасности от възникване на сложна епизоотична обстановка.	Дирекция „УТ“	постоянно
13.	Контрол по опазване горски общински фонд, в т. ч. по време на пожароопасния сезон с включен и полски фонд.	Дирекция „ОС“	ежегодно
14.	Поддържане в постоянна готовност техника и автомобилен парк за включване в мероприятия по защитата при бедствия.	Заместник кмет ССИ, УК и ОМП	постоянно
15.	Поддържане на помещенията за работа и условия на съхраняване на документация, в т.ч. функционалността на	Дирекция „ОА“	постоянно

	оборудването в тях.		
16.	Незабавни мерки за възстановяване на разрушените участъци по защитните диги на общинска територия с цел ограничаване на по-нататъшни последствия.	ССИ, УК и ОМП	незабавно при възникване

V. ИЗТОЧНИЦИ ЗА ФИНАНСИРАНЕ

Финансирането на дейностите за изпълнение на оперативните цели на програмата се извършва, съгласно Финансовата бюджетна рамка с източници на финансиране:

-  общински бюджет;
-  републиканския бюджет;
-  структурни фондове на ЕС;
-  други национални и международни организации.

VI. НАСОКИ ЗА ИЗПЪЛНЕНИЕ ОПЕРАТИВНИТЕ ЦЕЛИ И ДЕЙНОСТИТЕ ОТ ПРОГРАМАТА

Важна насока в развитието и усъвършенстването на приложимите дейности за намаляване риска от бедствия е мобилизирането на целия наличен потенциал на общината за обследване на обекти и причини, водещи до възникване на бедствени ситуации, отчитайки изменение на природните и техногенни условия, които са заплаха за здравето и живота на населението и целостта на инфраструктурата. Наличният потенциал е насочени изцяло в инвестиции за превенция.

VII. ЗАКЛЮЧЕНИЕ

Програмата за намаляване риска от бедствия се изготвя за период 2021-2025 година включително, като ще бъде изпълнявана и отчитана на етапи, съответно на всяка календарна година от програмния период.

С реализиране на програмата рискът от идентифицираните съществени опасности за общината ще бъде намален или ликвидиран. Това от своя

страна ще доведе до намаляване брой потенциално застрашени или пострадали хора, минимизиране на здравния и екологичния риск, запазване целостта на инфраструктурата, понижаване загубите за културното и историческо наследство и т.н.